

# Lundi 25 Novembre 2019

## Ateliers chamboule-tout

- 2 ateliers avec les écoliers
- 2 ateliers avec les habitants
- 1 atelier avec les jeunes de la maison d'Enfants
- 1 atelier avec les salariés de la maison d'Enfants
- 1 atelier micro-trottoir avec les parents d'élèves

-

### 3 scénarii d'aménagement schématiques illustrant les réflexions des différents groupes du 1er atelier



## Le parc habité

- Chicane à l'entrée Nord du bourg
- Aménagement d'une place centrale entre le parc et la mairie
- Hypothèse de déviation de la route au sud de l'église
- Parc structuré par des cheminements piétons donnant accès aux différentes zones du bourg
- Plantation d'arbres fruitiers
- Nombreuses zones d'usage (jeux, espaces de convivialité, etc)



## 3 scénarii d'aménagement schématisiques illustrant les réflexions des différents groupes du 1er atelier



### *Le village - verger*

- Favoriser la pratique du vélo : parking à vélo, bandes cyclables
- Aménagement d'une place marchande entre le parc et la mairie
- Hypothèse de déviation de la route sous la mairie
- Parc structuré par des cheminements piétons donnant accès aux différentes zones du bourg
- Aménagement d'un pré - verger dans la partie sud de la parcelle éco-quartier
- Valorisation de l'espace public à l'ouest de l'église



# 3 scénarii d'aménagement schématisques illustrant les réflexions des différents groupes du 1er atelier





## Épicentre

- Chicane à l'entrée Nord du bourg
- Sens unique de circulation dans le bourg pour aménager des espaces piétons, vélos, végétaux, parking
- Parc structuré par des cheminements piétons formant une nouvelle centralité
- Plantation d'arbres fruitiers
- Nombreuses zones d'usage (jeux, espaces de convivialité, etc)
- Accès piéton protégé à la N122



## 2 ateliers avec les élèves de l'école : imaginez l'école idéale

- Images inspirantes
- Jeu de construction échelle 1/20e
- Feuilles A3 et feutres de couleurs



## *Synthèse des idées des élèves*

### **JOUER**

- jeux classiques : tourniquets, balançoires, toboggans etc
- se cacher, se perdre (labyrinthe, cache-cache)
- Jeux d'eau (pataugeoire, fontaine?)

### **BOUGER**

- Foot, rugby : city-stade
- grimper, se suspendre (poutres, cordes, filets, structures, escalade, parcours santé)
- sauter : trampoline, marelle, piscine mousse
- Circuits de vélo, trottinette

### **SE POSER**

- se percher : cabanes, cocons
- se poser : transats, filets, etc
- Tables de pique-nique

### **STRUCTURES**

- parcours de jeux : pas tout au même endroit
- Plus de couleurs




## *Atelier micro-trottoir avec les parents d'élèves à la sortie de l'école*



- **Espace sécurisé** pour poser les enfants : stationnement/dépose
- **Vélo** : lieu pour que les enfants fassent, du vélo en sécurité
- Lieu plat et lisse pour apprendre à faire du vélo en sécurité
- Venir à l'école en vélo en sécurité (depuis le Nord)
- **Espaces ombragés** pour les parents et les enfants : « l'été, on va ailleurs avec les enfants, ici, c'est en plein soleil »
- **Tables de pique nique**
- **Jeux d'eau** pour les enfants (comme à Saint Constant)
- **Fruitiers** dans Quézac pour ramasser les fruits et cuisiner ensemble des compotes, des confitures, des conserves, etc
- **Potager** commun

# 1 atelier avec les salariés de la Maison d'Enfants





# 1 atelier avec les salariés de la Maison d'Enfants

	<b>Diagnostic existant</b>	<b>Propositions</b>
<b>Se connecter, communiquer</b>	Spot wifi informel à la mairie	Espace connecté confortable et indiqué pour se connecter, communiquer : jeunes, touristes, etc
<b>Bouger, faire du sport</b>	Les salariés emmènent les enfants au city stade à Mours. Au plan d'eau du Rouget, on peut y faire des balades et il y a un bois.	espace multisport éclairé type city : basket, foot, escalade ? Circuits de rando balisés : pied, vélo Espace fitness type parcours de santé pour les jeunes Circuit de vélo sportif, skate-park ?
<b>Se réunir, se rencontrer</b>	Manque d'espaces de rencontre, de convivialité	Besoin d'espaces conviviaux pour rencontrer les habitants Barbecues collectifs, pique-niques, etc Petit commerce (boulangerie / épicerie)
<b>Se déplacer</b>	Trajet piéton et vélo vers N122 pas sécurisé	Cheminement piéton et vélo sécurisé vers N122 Transports en commun vers Aurillac pour favoriser l'autonomie des jeunes Parking de covoiturage
<b>Se détendre</b>		Se poser dans l'herbe
<b>Jouer</b>	Jeux très utilisés par les enfants et les familles mais pas d'ombre et pas d'éclairage	Besoin d'ombre et d'éclairage au niveau des zones d'usage

# 1 atelier avec des enfants et des jeunes de la Maison d'Enfants



- Spot « wifi » confortable
- Place du village entre le parc et la mairie : piétonnisation totale
- City-stade pour les jeunes (parc, stade, côté mairie ? Emplacement à déterminer)
- Parcours sportif piéton et/ou vélo (pump-track) dans le parc
- Espaces confortables, conviviaux et ombragés pour se poser
- Grande place piétonne pour faire du vélo à plat et en sécurité (tracé ludique au sol?)
- Espaces enfants et jeunes distincts pour plus de sérénité
- Plus de couleurs !
- Espace d'expression artistique type street-art, fresque ?



## 2 ateliers publics à la salle polyvalente pour toucher des publics variés

- présentation du travail sur les valeurs du projet par l'équipe MO
- présentation des critères éco-quartier par l'équipe MO
- travail de hiérarchisation individuelle des critères par les participants
- présentation des 3 scénarii d'aménagement par l'équipe MO
- 3 groupes de travail invités à élaborer leur propre scénario
- mise en commun des réflexions





## 2 ateliers publics à la salle polyvalente pour toucher des publics variés



- Chicane à l'entrée Nord du bourg
- Stratégies pour ralentir les voitures sur la communale
- Place du village entre le parc et la mairie : piétonnisation totale
- Demi-tour au niveau du futur parking de l'école
- « Kiosque » à la croisée des chemin au centre du parc
- City-stade pour les jeunes (parc, stade, côté mairie ? Emplacement à déterminer)
- Parcours sportif piéton et/ou vélo dans le parc
- Valorisation / extension du verger
- Espace barbecue public ?



# Travail de synthèse des propositions de l'équipe de conception

## Espace jeunes

- se réunir, se poser
- se connecter à internet
- bouger, se défouler, faire du sport
- s'isoler : à distance des enfants, de la mairie ?
- valoriser et compléter le stade et ses alentours : éclairage, city-stade, espaces de convivialité, gradins, etc

## Nouveau quartier

- accueillir de nouveaux habitants
- proposer de nouveaux services
- proposer un cadre de vie qualitatif

## Gérer le stationnement

- zone de stationnement pour déposer et récupérer les enfants en sécurité à proximité immédiate de l'école
- zone de stationnement en face du cimetière
- zone de stationnement au dessus du presbytère pour accéder facilement à l'église
- espaces de stationnement paysagés dans le bourg pour favoriser l'installation de commerces
- zone de stationnement à l'entrée nord du bourg pour le restaurant

## Place publique piétonne et cyclable

- faire du vélo,
- faire du roller,
- se rencontrer,
- se connecter au Wifi
- accueillir des événements

## Halle polyvalente

- faire la fête
- se regrouper, se réunir
- accueillir un marché

## Préserver l'espace «calme» côté église

- lieu de pèlerinage
- espace «solennel» en parvis de l'église
- espace «tampon» entre l'église et les résidences des soeurs et le centre du bourg animé

## wifi public gratuit

- ### Valoriser le parc
- faire la connexion entre les différents quartiers
  - cheminements piétons (traverser et se promener)
  - verger collectif (agrément, ombre, animations autour des fruits)
  - large espace libre pour les événements
  - préserver l'intimité des habitations
  - espaces de détente et de tranquillité

## Orienter la mairie et salle des fêtes vers la place publique

- créer des accès et des ouvertures entre ces bâtiments et la place publique

## Créer une centralité dans le bourg

## Favoriser les circulations piétonnes et cyclables

- protéger les passages piétons existants (chicanes, ralentisseurs)
- matérialiser les trottoirs dans le bourg
- créer de nouveaux accès et cheminements piétons pour connecter les différents espaces et quartiers
- accès piéton et cycliste sécurisé à la N122
- favoriser l'accès piéton au cimetière depuis l'église
- aménager des espaces de circulation pour les vélos (école)

## Accueillir de nouveaux usagers

- aire d'accueil des camping-cars ?
- aire d'accueil des cyclo-touristes ? des randonneurs ?
- équipements pour les enfants et les jeunes
- accès public et gratuit à internet

## Espace famille à proximité de l'école

- jouer, grimper, se cacher, se percher, sauter, etc
- se rencontrer, échanger, pique-niquer (parents)
- s'abriter du soleil en été
- jardiner : potager collectif, pédagogique

## Orienter l'école vers le parc et la place

- déplacer l'entrée de l'école du côté du parc
- créer un parking pour déposer et récupérer les enfants en sécurité à proximité immédiate de l'école
- créer un parvis d'accueil entre entrée et parking

## Favoriser l'activité économique

- stationnements pour le restaurant
- halle couverte pour accueillir un marché

## Végétaliser

- stationnements végétalisés pour limiter l'imperméabilisation des sols
- verger collectif dans le parc pour apporter de l'ombre et de nouveaux usages
- potager collectif à proximité de l'école
- chicanes paysagères dans le bourg pour limiter la vitesse